



NEUERUNGEN IM MODUL GEONOTIZEN UND IN DER KARTENAPP

Oktober 2025

Auf einen Blick

- Angabe der Fälligkeit von Geonotizen
- Neue E-Mail-Funktion
- Möglichkeit die Lagebezeichnung aus ALKIS zu übernehmen

Wichtig! Alle Änderungen im Modul sind bei Ihnen automatisch bereits aktiviert.

Nutzen Sie einen eigenen RIWA GIS-Server?

Dann können Sie das Modulupdate bei Herrn Pflanz anfordern (Markus.Pflanz@riwa.de).

RIWA GmbH

www.riwa.de

kundenservice-riwagis@riwa.de

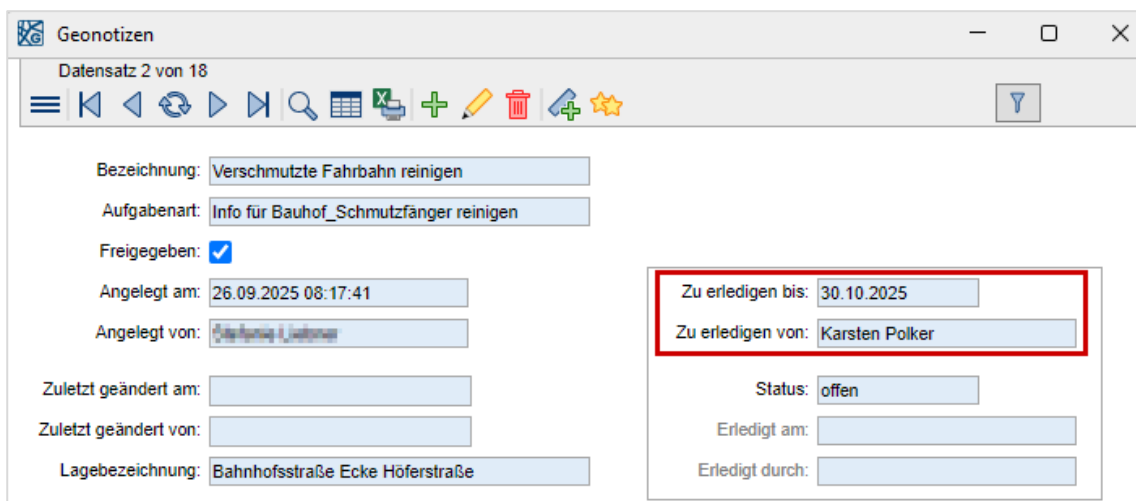
RIWA

1. Allgemeine Informationen

In diesem Dokument sind die wichtigsten aktuellen Änderungen und Neuerungen des Moduls **Geonotizen** und der **KartenApp** zusammengefasst. Eine detaillierte Beschreibung aller Funktionen und Arbeitsprozesse, die mit dem Modul und der App abgedeckt werden können, entnehmen Sie bitte den Handbüchern.

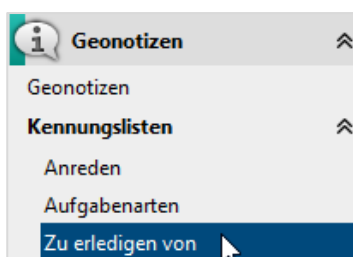
2. Neue Felder und Kartenebenen zur Fristen-Dokumentation

Im Modul **Geonotizen** und in der **KartenApp** gibt es neue Felder, um Fristen dokumentieren zu können. Sie können nun für Geonotizen die Felder **Zu erledigen bis** und **Zu erledigen von** ausfüllen.



The screenshot shows the 'Geonotizen' form with the following fields:

- Bezeichnung: Verschmutzte Fahrbahn reinigen
- Aufgabenart: Info für Bauhof_Schmutzfänger reinigen
- Freigegeben: ☒
- Angelegt am: 26.09.2025 08:17:41
- Angelegt von:
- Zuletzt geändert am:
- Zuletzt geändert von:
- Lagebezeichnung: Bahnhofsstraße Ecke Höferstraße
- Zu erledigen bis: 30.10.2025 (highlighted with a red box)
- Zu erledigen von: Karsten Polker (highlighted with a red box)
- Status: offen
- Erledigt am:
- Erledigt durch:



Das Feld **Zu erledigen von** ist abhängig von der neuen gleichnamigen Kennungsliste. Dort können Sie Personen oder Firmen anlegen und zugehörige Adressdaten eintragen. Um die Person oder Firma in der Auswahlliste sehen zu können, muss der Haken in der Checkbox **Aktiv** gesetzt sein. Wenn Sie den Haken entfernen, so wird der Eintrag nicht gelöscht, aber in der Auswahlliste nicht mehr angezeigt.

Zu erledigen von

Person, Firma

Firma: Bauhof

Anrede: Herr

Name: Polker Vorname: Karsten

Adressdaten

Straße / Hausnr.:

PLZ: Ort: Thannhausen

Kommunikation

Telefon: Mobil:

Fax:

E-Mail: polker@bauhofe-thannh.

Sonstiges

Bemerkung:

Bei Neuanlage von Geonotizen eine automatische E-Mail senden: ☒

Aktiv: ☒

☒ **Offene Geonotizen**

☒ Geonotizen (Aufgabenarten)

☒ Geonotizen Bezeichnung

☒ Tx

☒ **Termine Fälligkeit**

☒ Demnächst fällige Erledigung

☒ Keine anstehende Erledigung

☒ Überfällige Erledigung

☒ Kein Erledigungsdatum angegeben

Zum Feld **Zu erledigen bis** gibt es auch die neue Kartenebene **Termine Fälligkeit** für offene Geonotizen.

Durch diese Ebene wird in der Karte bereits durch die unterschiedlichen Farben sichtbar, wann welche Geonotiz fällig ist:

- **Demnächst fällige Erledigung:** Maximal 7 Tage bis zum Fälligkeitsdatum
- **Keine anstehende Erledigung:** Mehr als 7 Tage bis zum Fälligkeitsdatum
- **Überfällige Erledigung:** Fälligkeitsdatum wurde überschritten

In der KartenApp kann die Ebene **Fälligkeit** ebenfalls aktiviert werden und wird in der Karte mit einem farbigen Kreis gekennzeichnet.

Geonotizen

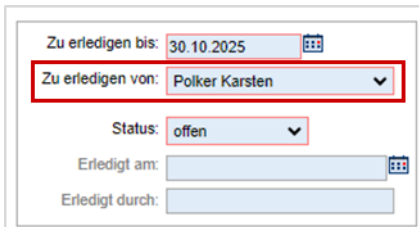
☒ Bezeichnung immer sichtbar

☒ **Fälligkeit** immer sichtbar



3. Automatische E-Mail-Benachrichtigung

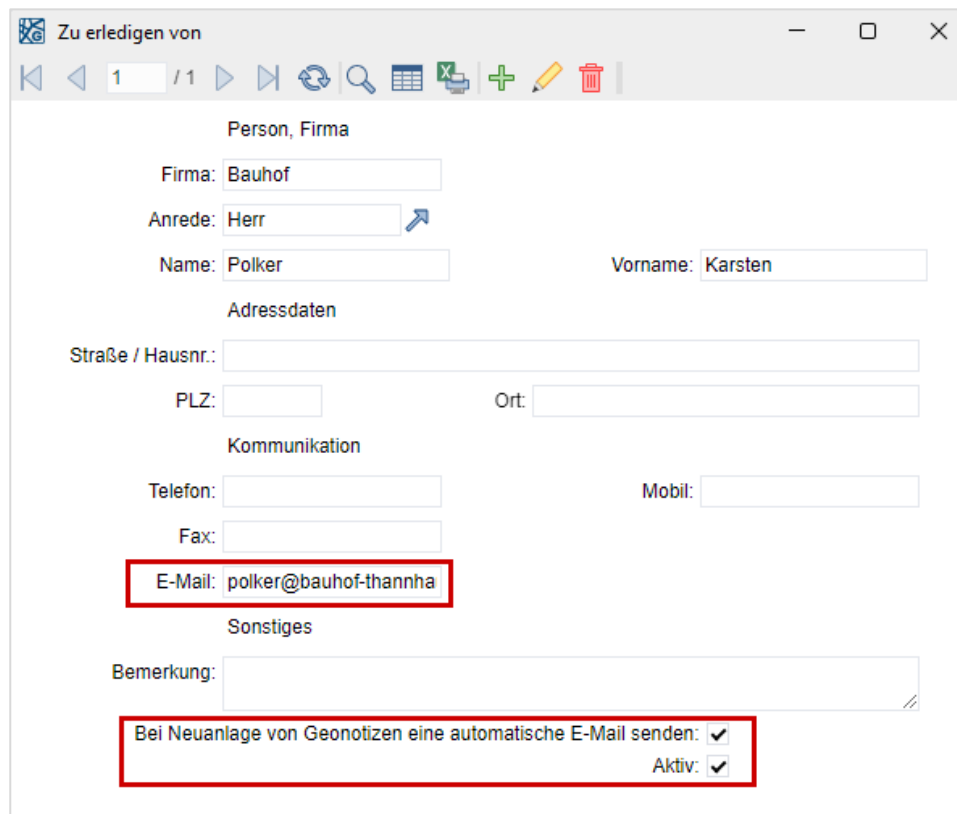
Werden neue Geonotizen über das Modul **Geonotizen** oder die **KartenApp** angelegt, so können zugewiesene Personen automatisch über eine E-Mail darüber benachrichtigt werden. Es erhält die Person eine E-Mail, die im Feld **Zu erledigen von** eingetragen wurde.



Die E-Mail wird einen Tag nach der Neuanlage verschickt. Werden Geonotizen aus der **KartenApp** neu angelegt, so müssen diese zuerst mit dem Modul synchronisiert werden, bevor eine E-Mail verschickt wird.

Voraussetzungen für die Zustellung sind folgende Einstellungen in der Kennungsliste **Zu erledigen von**:

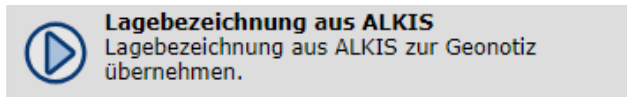
- Bei der Person oder Firma muss eine E-Mail-Adresse eingetragen sein
- Der Haken bei der Checkbox **Bei Neuanlage von Geonotizen eine automatische E-Mail senden** muss gesetzt sein
- Der Haken bei der Checkbox **Aktiv** muss gesetzt sein



4. Angabe der Lagebezeichnung


Beim Erstellen oder Bearbeiten einer Geonotiz kann ab sofort die Lagebezeichnung angegeben werden.

Entweder Sie füllen das Feld **Lagebezeichnung** manuell aus oder Sie nutzen die Aktion, die Lagebezeichnung aus ALKIS zu übernehmen.



Geonotizen

Datensatz 2 von 18




Bezeichnung: Verschmutzte Fahrbahn reinigen

Aufgabenart: Info für Bauhof_Schmutzfänger reinigen

Freigegeben: ☒

Angelegt am: 26.09.2025 08:17:41

Angelegt von: 

Zuletzt geändert am: 09.10.2025 11:40:06

Zuletzt geändert von: hk_help_stli

Lagebezeichnung: Uhlandstraße

Zu erledigen bis: 30.10.2025

Zu erledigen von: Karsten Polker

Status: offen

Erledigt am:

Erledigt durch:

Beschreibung: Fahrbahn im Bereich der privaten Baustelle verschmutzt. Reinigung veranlassen und kontrollieren

Hinweis: Wurde bereits eine Lagebezeichnung manuell eingetragen und anschließend die Aktion **Lagebezeichnung aus ALKIS** genutzt, so wird das Feld überschrieben.

5. Noch Fragen?

Im Modul **Geonotizen** und in der **KartenApp** ist jeweils ein aktuelles Handbuch hinterlegt. Darin sind detailliert und anschaulich alle Funktionen beschrieben und mit vielen Abbildungen dokumentiert. Für weitere Informationen bzw. Rückfragen stehen wir Ihnen gerne auch persönlich zur Verfügung:

RIWA-HOTLINE

08331 9272-120

Montag – Donnerstag	08.00 – 12.00 Uhr
	13.00 – 17.00 Uhr
Freitag	08.00 – 12.00 Uhr